





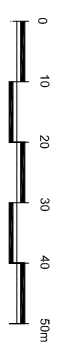
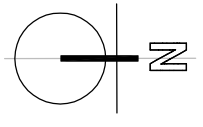




LEGENDE

-  Bâtiment postérieur à 1836
-  Emprise construite avant 1836
-  Bâtiment disparu postérieurement à 1836
-  Limite parcellaire postérieure à 1936
-  Alignement sur rue ou limite parcellaire disparue
-  Limite de parcelle ou alignement ancien et conservé



DOCUMENT EN COURS D'ETUDES

22/07/11	1/1250e	<p>COMMUNAUTÉ DE COMMUNES DE PUISAYE NIVERNAISE</p> <p>Aire de Valorisation de l'Architecture et du Patrimoine</p> <p>CADASTRE 1836 / CADASTRE 2010</p>	3.1.1
ARQUIAN		<p>Denis FROIDEVAUX</p> <p>Architecte du patrimoine</p> <p>6, rue Jules Chaplain 75006 Paris rue de l'Étang 58310 Saint-Véran</p>	