







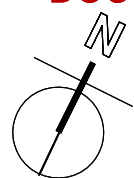


SAINT AMAND

LEGENDE

- | | | | |
|---|---|---|---|
|  | Bâtiment postérieur à 1836 |  | Limite parcellaire postérieur à 1936 |
|  | Emprise construite avant 1836 |  | Alignement sur rue ou limite parcellaire disparue |
|  | Bâtiment disparu postérieurement à 1836 |  | Limite de parcelle ou alignement ancien et conservé |

DOCUMENT EN COURS D'ETUDES



1/1250e	COMMUNAUTÉ DE COMMUNES DE PUISAYE NIVERNAISE Aire de Valorisation de l'Architecture et du Patrimoine	3.5.1
	CADASTRE 1836 / CADASTRE 2010	
22/07/11	SAINT AMAND <small>Denis FROIDEVAUX Architecte du patrimoine</small>	<small>6, rue Jules Chaplain 75006 Paris rue de l'Étang 58310 Saint-Véran</small>